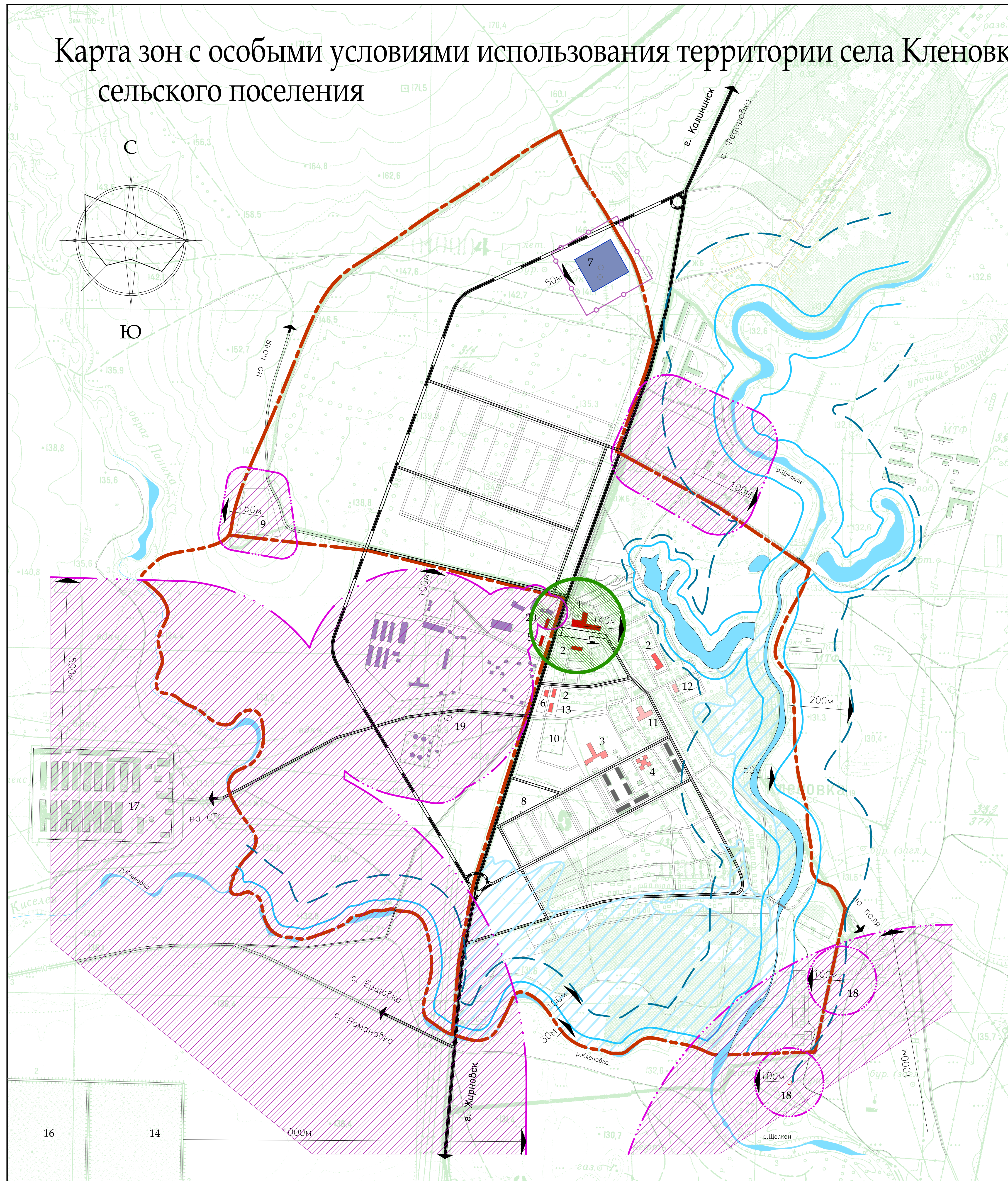



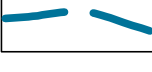










Карта зон с особыми условиями использования территории села Кленовка Кленовского сельского поселения



Условные обозначения

- | | |
|---|--|
|  | Проектируемая граница населенного пункта |
|  | Существующая граница населенного пункта |
|  | Территория затопления максимально отмеченная паводком |
|  | Граница водоохранной зоны |
|  | Прибрежная полоса |
|  | Объекты историко-культурного наследия |
|  | 1 и 2 пояса санитарной охраны источников водоснабжения |
|  | Водные объекты |
|  | Санитарно - защитные зоны производственных предприятий |
|  | Здания производственного назначения |
|  | Зона центра села |
|  | Дороги и улицы (существующие/проектируемые) |

Экспликация

1. Клуб со спортзалом
2. Магазин
3. Школа
4. Детсад
5. Административное здание Кленовского сельского поселения
6. Узел связи
7. Водонапорная башня
8. Канализационная насосная станция
9. Кладбище действующее
10. Кладбище закрытое
11. Больница
12. Баня
13. Общежитие
14. Участок компостирования ТБО
15. Скотомогильник
16. Поля фильтрации
17. Ферма
18. Нефтяные скважины
19. Станция сотовой связи
20. Административное здание

										09-3-10012009	
Заказчик: МУ "Районный центр градорегулирования" Волгоградская обл., г. Жирновск, ул. Матросова, д.39.											
ИЗМ.	КОЛ. ЧАСТ.	ЛИСТ № ДОК.	ПОДПИСЬ	ДАТА							
ИП Разработал	Давыдов Давыдов	Проектирование и строительство Километровой отсыпной площадки, с/защиты, с/разгрузки, с/трансп. в/буров. Жировского района Волгоградской области						СТАДИЯ	ЛИСТ	ЛИСТОВ	
								П	2		
Карта зон с особыми условиями использования территории села Коломенское Коломенского сельского поселения								